






PROSTORNI PLAN UREĐENJA OPĆINE MARTIJANEC

- Izmjene i dopune -



Ciljevi i moguća rješenja značajna za razvoj, uređenje i oblikovanje prostora

4d. GRAĐEVINSKO PODRUČJE NASELJA POLJANEC

-  GRANICA NASELJA
-  GRANICA GRAĐEVINSKOG PODRUČJA NASELJA
-  GRANICA IZDVOJENOG GRAĐEVINSKOG PODRUČJA IZVAN NASELJA
-  MOGUĆE PROŠIRENJE / SMANJENJE GRAĐEVINSKOG PODRUČJA TEMELJEM NOVIH PROSTORNIH PODLOGA
-  PREDLOŽENI OBUHVAT OBAVEZNE IZRADE URBANISTIČKOG PLANA UREĐENJA (UPU)

REZERVIRANE ZONE:

izgrađeno/neizgrađeno

- MJEŠOVITA NAMJENA:**
-  ZONA MJEŠOVITE, PRETEŽITO STAMBENE NAMJENE
 -  ZONA MJEŠOVITE, PREŽITO POSLOVNE NAMJENE (UKLJUČUJE STAMBENU I TURISTIČKU NAMJENU)

-  **POLJOPRIVREDNO GOSPODARSTVO**

JAVNA I DRUŠTVENA NAMJENA:

-  ZONA CENTRALNIH SADRŽAJA

GOSPODARSKA NAMJENA:

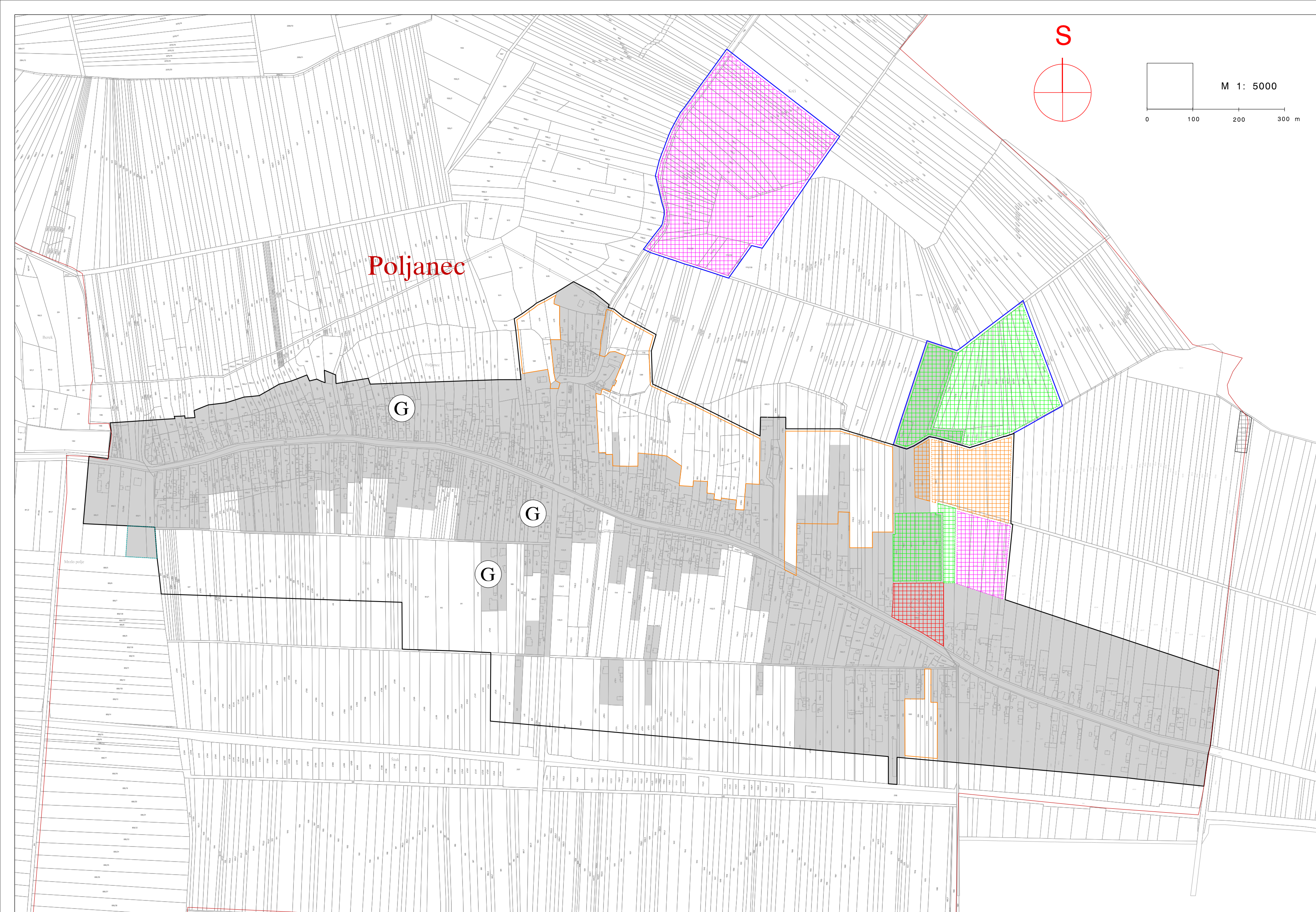
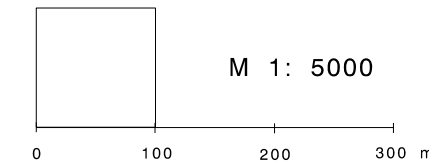
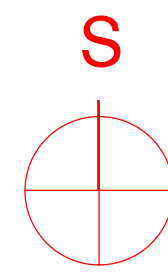
-  GOSPODARSKA ZONA (proizvodna, malo i srednje poduzetništvo)

ŠPORTSKO - REKREACIJSKA NAMJENA I JAVNE ZELENE POVRŠINE:

-  ZONA ZELENILA, ŠPORTA I REKREACIJE

IZGRAĐENE STRUKTURE IZVAN GRAĐEVINSKOG PODRUČJA:

-  ZATEČENA IZGRADNJA IZVAN GRAĐEVINSKOG PODRUČJA



VARAŽDINSKA ŽUPANIJA OPĆINA MARTIJANEC

Naziv prostornog plana: **PROSTORNI PLAN UREĐENJA OPĆINE IZMJENE I DOPUNE**
Ciljevi i moguća rješenja značajna za razvoj, uređenje i oblikovanje prostora
Naziv kartografskog prikaza: **GRAĐEVINSKO PODRUČJE NASELJA POLJANEC**

Broj kartografskog prikaza: **4d.** Mjerilo kartografskog prikaza: **1 : 5000**

Odluka predstavničkog tijela o izradi plana "Službeni vjesnik Varaždinske županije" br. 5/2009. Odluka predstavničkog tijela o donošenju plana "Službeni vjesnik Varaždinske županije" br.

Javna rasprava (datum objave): Javni uvid održan od: do:

Pečat tijela odgovornog za provođenje javne rasprave: Odgovorna osoba za provođenje javne rasprave: (ime, prezime i potpis)

Suglasnost na plan prema članku 98. Zakona o prostornom uređenju i gradnji ("Narodne novine", br. 76/07. i 38/09.)

Klasa: Urbroj: Datum:

Pravna osoba/tijelo koje je izradilo plan: **ZAVOD ZA PROSTORNO UREĐENJE VARAŽDINSKE ŽUPANIJE**

Pečat pravne osobe/tijela koje je izradilo plan: Odgovorna osoba: Davorin Gregurinčić, dipl.inž.prometa (ime, prezime i potpis)

Koordinator plana/odgovorni voditelj: Tanja Martinec, dipl.inž.arh.

Stručni tim u izradi plana: Tanja Martinec, dipl.inž.arh. Davorin Gregurinčić, dipl.inž.prometa
Tamara Vučeković, dipl.inž.grad. Višnja Jalušić, dipl.inž.arh.
Melita Srpak, dipl.inž.agr. Dubravka Komes-Jukić, dipl.inž.arh.
Josip Bačan, inž. Višnja Jakovac, građ.teh.

Pečat predstavničkog tijela: Predsjednik predstavničkog tijela: Dalibor Parabić (ime, prezime i potpis)

Istovjetnost ovog prostornog plana s izvornikom ovjerava: Pečat nadležnog tijela: (ime, prezime i potpis)