





PROSTORNI PLAN UREĐENJA OPĆINE MARTIJANEC

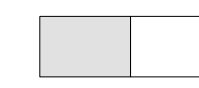

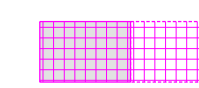
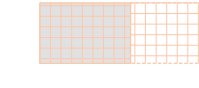



- Izmjene i dopune -

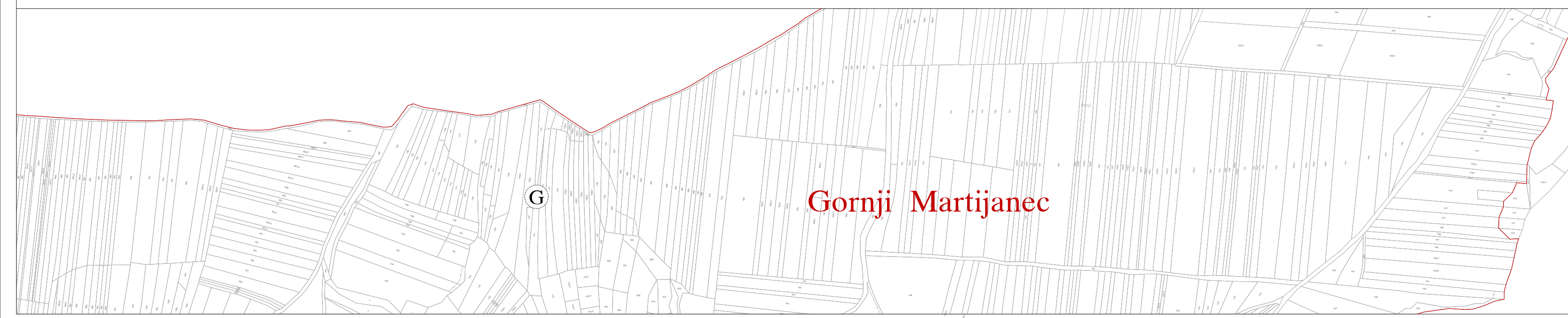
Prijedlog

4b. GRAĐEVINSKO PODRUČJE NASELJA VRBANOVEC, SUDOVČINA I DIO GORNJI MARTIJANEC

-  GRANICA NASELJA
-  GRANICA GRAĐEVINSKOG PODRUČJA NASELJA
-  GRANICA IZDOJENOG GRAĐEVINSKOG PODRUČJA IZVAN NASELJA
-  OBUHVAT OBAVEZNE IZRADE URBANISTIČKOG PLANA UREĐENJA (UPU)

REZERVIRANE ZONE:

- izgrađeno/neizgrađeno
-  MJEŠOVITA NAMJENA:
ZONA MJEŠOVITE, PRETEŽITO STAMBENE NAMJENE
 -  PRETEŽITO POLJOPRIVREDNO GOSPODARSTVO
 - GOSPODARSKA NAMJENA:
 -  GOSPODARSKA ZONA - PROIZVODNA (I1 - industrijska, I2 - malo i srednje poduzetništvo)
 -  GOSPODARSKI SKLOP - FARME PERADI
 - ŠPORTSKO - REKREACIJSKA NAMJENA I JAVNE ZELENE POVRŠINE:
 -  ZONA ZELENILA, ŠPORTA I REKREACIJE
 - IZGRAĐENE STRUKTURE IZVAN GRAĐEVINSKOG PODRUČJA:
 -  ZATEČENA IZGRADNJA IZVAN GRAĐEVINSKOG PODRUČJA
 -  POLJOPRIVREDNO GOSPODARSTVO



VARAŽDINSKA ŽUPANIJA OPĆINA MARTIJANEC	
Naziv prostornog plana: PROSTORNI PLAN UREĐENJA OPĆINE IZMJENE I DOPUNE Prijedlog	
Naziv kartografskog prikaza: GRAĐEVINSKO PODRUČJE NASELJA VRBANOVEC, SUDOVČINA I DIO GORNJI MARTIJANEC	
Broj kartografskog prikaza: 4b.	Mjerilo kartografskog prikaza: 1 : 5000
Odluka predstavničkog tijela o izradi plana "Službeni vjesnik Varaždinske županije" br. 5/2009.	Odluka predstavničkog tijela o donošenju plana "Službeni vjesnik Varaždinske županije" br. _____
Javna rasprava (datum objave):	Javni uvid održan od: _____ do: _____
Pečat tijela odgovornog za provođenje javne rasprave:	Odgovorna osoba za provođenje javne rasprave: Krunoslav Kosir, dipl.oec. _____ (ime, prezime i potpis)
Suglasnost na plan prema članku 98. Zakona o prostornom uređenju i gradnji ("Narodne novine", br. 76/07., 38/09., 55/11. i 90/11.)	
Klasa: _____	Urbroj: _____ Datum: _____
Pravna osoba/tijelo koje je izradilo plan: ZAVOD ZA PROSTORNO UREĐENJE VARAŽDINSKE ŽUPANIJE	
Pečat pravne osobe/tijela koje je izradilo plan:	Odgovorna osoba: Davorin Gregurinčić, dipl.inž.prometa _____ (ime, prezime i potpis)
Kordinator plana/odgovorni voditelj: Tanja Martinec, dipl.inž.arh.	
Stručni tim u izradi plana: Tanja Martinec, dipl.inž.arh. Davorin Gregurinčić, dipl.inž.prometa Tamara Vučeković, dipl.inž.grad. Višnja Jalušić, dipl.inž.arh. Melita Srpak, dipl.inž.agr. Dubravka Komes-Jukić, dipl.inž.arh. Josip Bačan, inž.agr. Višnja Jakovac, grad.teh.	
Pečat predstavničkog tijela:	Predsjednik predstavničkog tijela: Dalibor Parabić _____ (ime, prezime i potpis)
Istovjetnost ovog prostornog plana s izvornikom ovjerava:	Pečat nadležnog tijela: _____ (ime, prezime i potpis)