






# PROSTORNI PLAN UREĐENJA OPĆINE MARTIJANEC

- Izmjene i dopune -

Ciljevi i moguća rješenja značajna za razvoj, uređenje i oblikovanje prostora





## 4b. GRAĐEVINSKO PODRUČJE NASELJA




### VRBANOVEC, SUDOVCINA

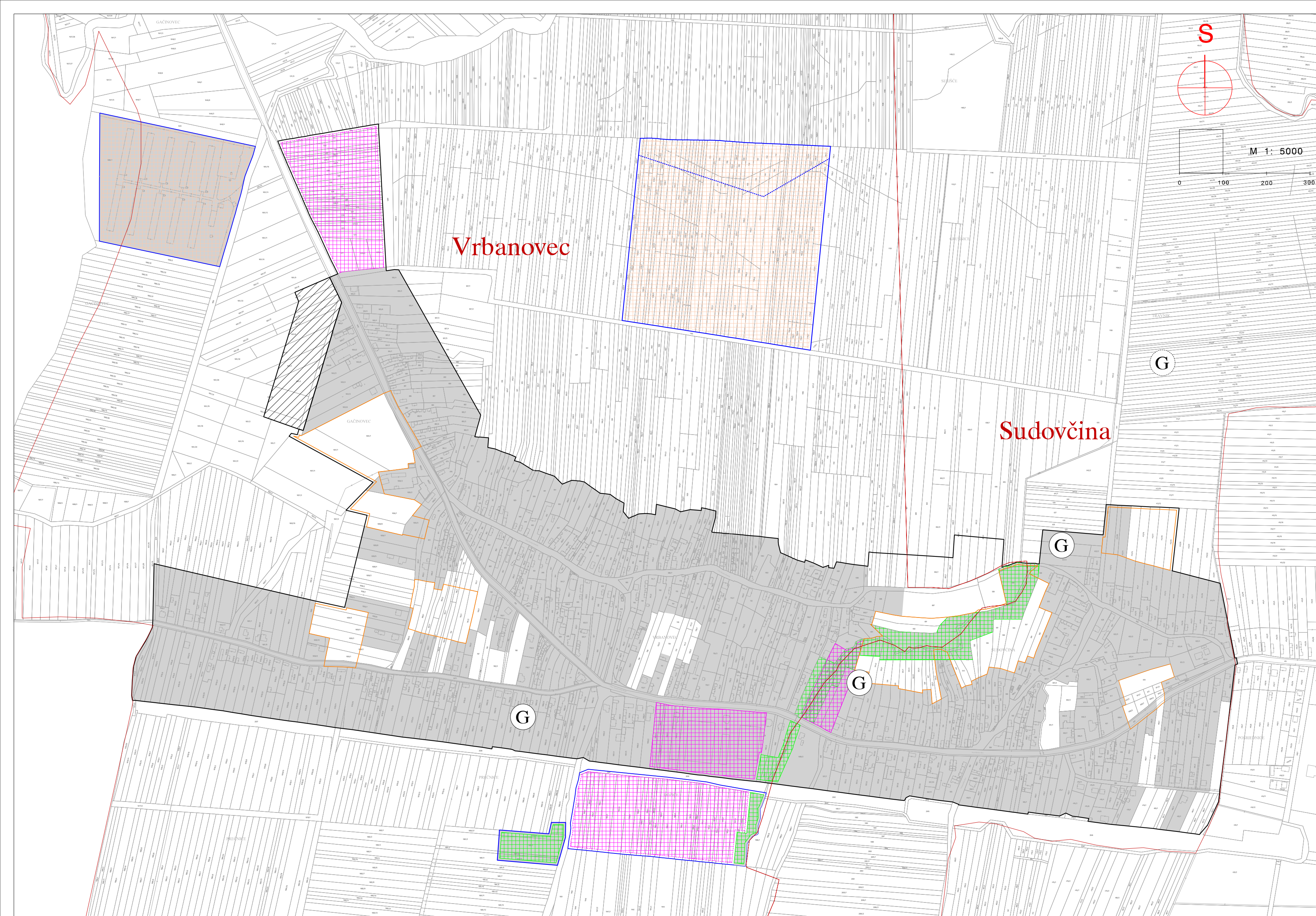
-  GRANICA NASELJA
-  GRANICA GRAĐEVINSKOG PODRUČJA NASELJA
-  GRANICA IZDOJENOG GRAĐEVINSKOG PODRUČJA IZVAN NASELJA
-  VARIJANTA GRANICE IZDOJENOG GRAĐEVINSKOG PODRUČJA IZVAN NASELJA
-  PREDLOŽENI OBUHVAT OBAVEZNE IZRADE URBANISTIČKOG PLANA UREĐENJA (UPU)

#### REZERVIRANE ZONE:

izgrađeno/neizgrađeno

-  MJEŠOVITA NAMJENA:  
ZONA MJEŠOVITE, PRETEŽITO STAMBENE NAMJENE
-  REZERVAT ZONE MJEŠOVITE, PRETEŽITO STAMBENE NAMJENE
-   POLJOPRIVREDNO GOSPODARSTVO

- GOSPODARSKA NAMJENA:  
 GOSPODARSKA ZONA (proizvodna, malo i srednje poduzetništvo)
-  GOSPODARSKI SKLOP - FARME PERADI
- ŠPORTSKO - REKREACIJSKA NAMJENA I JAVNE ZELENE POVRŠINE:  
 ZONA ZELENILA, ŠPORTA I REKREACIJE



<b>VARAŽDINSKA ŽUPANIJA OPĆINA MARTIJANEC</b>	
Naziv prostornog plana: <b>PROSTORNI PLAN UREĐENJA OPĆINE IZMJENE I DOPUNE</b> Ciljevi i moguća rješenja značajna za razvoj, uređenje i oblikovanje prostora	
Naziv kartografskog prikaza: <b>GRAĐEVINSKO PODRUČJE NASELJA VRBANEC, SUDOVCINA</b>	
Broj kartografskog prikaza: <b>4b.</b>	Mjerilo kartografskog prikaza: <b>1 : 5000</b>
Odluka predstavničkog tijela o izradi plana "Službeni vjesnik Varaždinske županije" br. 5/2009.	Odluka predstavničkog tijela o donošenju plana "Službeni vjesnik Varaždinske županije" br. 5/2009.
Javna rasprava (datum objave):	Javni uvid održan od: do:
Pečat tijela odgovornog za provođenje javne rasprave:	Odgovorna osoba za provođenje javne rasprave: (ime, prezime i potpis)
Suglasnost na plan prema članku 98. Zakona o prostornom uređenju i gradnji ("Narodne novine", br. 76/07. i 38/09.)	
Klasa: _____	Urbroj: _____ Datum: _____
Pravna osoba/tijelo koje je izradilo plan: <b>ZAVOD ZA PROSTORNO UREĐENJE VARAŽDINSKE ŽUPANIJE</b>	
Pečat pravne osobe/tijela koje je izradilo plan:	Odgovorna osoba: <b>Davorin Gregurinčić, dipl.inž.prometa</b> (ime, prezime i potpis)
Kordinator plana/odgovorni voditelj: <b>Tanja Martinec, dipl.inž.arh.</b>	
Stručni tim u izradi plana: Tanja Martinec, dipl.inž.arh. Davorin Gregurinčić, dipl.inž.prometa Tamara Vučković, dipl.inž.grad. Višnja Jalušić, dipl.inž.arh. Melita Srpak, dipl.inž.agr. Dubravka Komes-Jukić, dipl.inž.arh. Josip Bačan, inž. Višnja Jakovac, grad.teh.	
Pečat predstavničkog tijela:	Predsjednik predstavničkog tijela: <b>Dalibor Parabić</b> (ime, prezime i potpis)
Istovjetnost ovog prostornog plana s izvornikom ovjerava:	Pečat nadležnog tijela: (ime, prezime i potpis)