

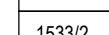







LEGENDA:

- | | | | |
|---|----------------------------|---|---------------------------|
|  | GRANICE PARCELA - KATASTAR |  | BETONSKI PARKOVNI RUBNJAK |
|  | BROJ KATASTARSKE ČESTICE |  | PLANIRANE STAZE - ASFALT |
|  | GROBNO MJESTO |  | ZELENE POVRŠINE |

IDEJNO RJEŠENJE
 PROŠIRENJE MJESNOG GROBLJA U GORNJEM MARTIJANCU
 SITUACIJA UREDENJA, M 1:250