

TUMAČ PLANSKOG ZNAKOVLJA

[OB-1-1] Obuhvat prostornog plana



[OB-1-1-3001] Obuhvat prostornog plana

[ZP-2-1] Tlo



[ZP-2-1-2003] Područje najvećeg intenziteta potresa (VII° i više MCS)

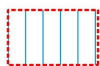


[ZP-2-1-3004] Evidentirane pojave geohazarda (vrtače, klizišta, likvefakcije)


[ZP-2-2] Vode i more



[ZP-2-2-2002] Vodonosno područje



[ZP-2-2-2005] Područje opasnosti od poplava



[ZP-2-2-3006] Inundacijsko područje / Područje posebnog ograničenja

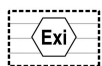
[ZP-2-3] Područja posebnih ograničenja



[ZP-2-3-3002] Područje ograničenja/posebni režim/zaštitni koridor ostalih građevina

[ZP-2-4] Zrak

[ZP-3-1] Područja posebnog načina korištenja



[ZP-3-1-1001] (Exi) Zona namijenjena istraživanju mineralnih sirovina (osim ugljikovodika i geotermalnih voda za energetske svrhe)



[ZP-3-1-1011] (Exi) Zona namijenjena istraživanju i eksploataciji ugljikovodika i geotermalnih voda za energetske svrhe

[ZP-3-2] Područja primjene posebnih mjera uređenja i zaštite



[ZP-3-2-3001] Područja primjene ostalih mjera sanacije

Naziv prostornog plana:

Prostorni plan uređenja Općine Martijanec

Naziv kartografskog prikaza prostornog plana:

3.2. Posebna ograničenja i posebni načini korištenja

Mjerilo prikaza:

1:25000

Vrsta postupka:

Postupak izrade i donošenja izmjene i dopune prostornog plana

Faza izrade plana:

Prijedlog prostornog plana za javnu raspravu

Oznaka revizije plana:

Odluka o izradi prostornog plana:

Odluka o izradi izmjene i dopune Prostornog plana uređenja Općine Martijanec (Službeni vjesnik Općine Martijanec broj 12/2024)

Javna rasprava:

Javna rasprava provodi se od 01.09.2025. do zaključno s danom 15.09.2025.

Javni uvid:

od 01.09.2025. godine do 15.09.2025. godine, na lokaciji: Varaždinska ul. 64, 8 - 14h

Javno izlaganje:

dana 09.09.2025. godine, na lokaciji: Varaždinska ul. 64, 11:30

Nositelj izrade prostornog plana:

Varaždinska županija, Općina Martijanec
Jedinstveni upravni odjel

Odgovorna osoba nositelja izrade:

PROČELNICA
Martina Balenta bacc.admin.publ.

Tijelo koje donosi prostorni plan:

Varaždinska županija, Općina Martijanec
Općinsko vijeće

Predsjednik tijela koje donosi prostorni plan:

PREDSJEDNIK OPĆINSKOG VIJEĆA
Stjepan Golubić

Stručni izrađivač prostornog plana:

AKTERACIJA d.o.o.
Zagreb, Ulica Matije Divkovića 67
OIB: 20048183022

Odgovorna osoba stručnog izrađivača:

DIREKTOR
Ivan Kapović mag.ing.arch.

Odgovorni voditelj izrade:

Ivan Kapović mag.ing.arch.

Stručni tim:

Ivan Kapović mag.ing.arch.
Nina Kelava dipl.ing.arh.
dr.sc. Filip Šrajer dipl.ing.arh.

Lucija Baričević mag.ing.prosp.arch.
Igor Jutrović mag.ing.prosp.arch.
Darko Tripunovski univ.bacc.geogr. Valentina Šerbec dipl.ing.arh.univ. spec. arch.

Naziv prostornog plana:

Prostorni plan uređenja Općine Martijanec

Naziv kartografskog prikaza prostornog plana:

3.2. Posebna ograničenja i posebni načini korištenja

Mjerilo prikaza:

1:25000

Vrsta postupka:

Postupak izrade i donošenja izmjene i dopune prostornog plana

Faza izrade plana:

Prijedlog prostornog plana za javnu raspravu

Oznaka revizije plana:

Prostor za digitalni potpis

Odgovorna osoba nositelja izrade:

PROČELNICA

Martina Balenta bacc.admin.publ.

Odgovorna osoba stručnog izrađivača:

DIREKTOR

Ivan Kapović mag.ing.arch.

Odgovorni voditelj izrade:

Ivan Kapović mag.ing.arch.